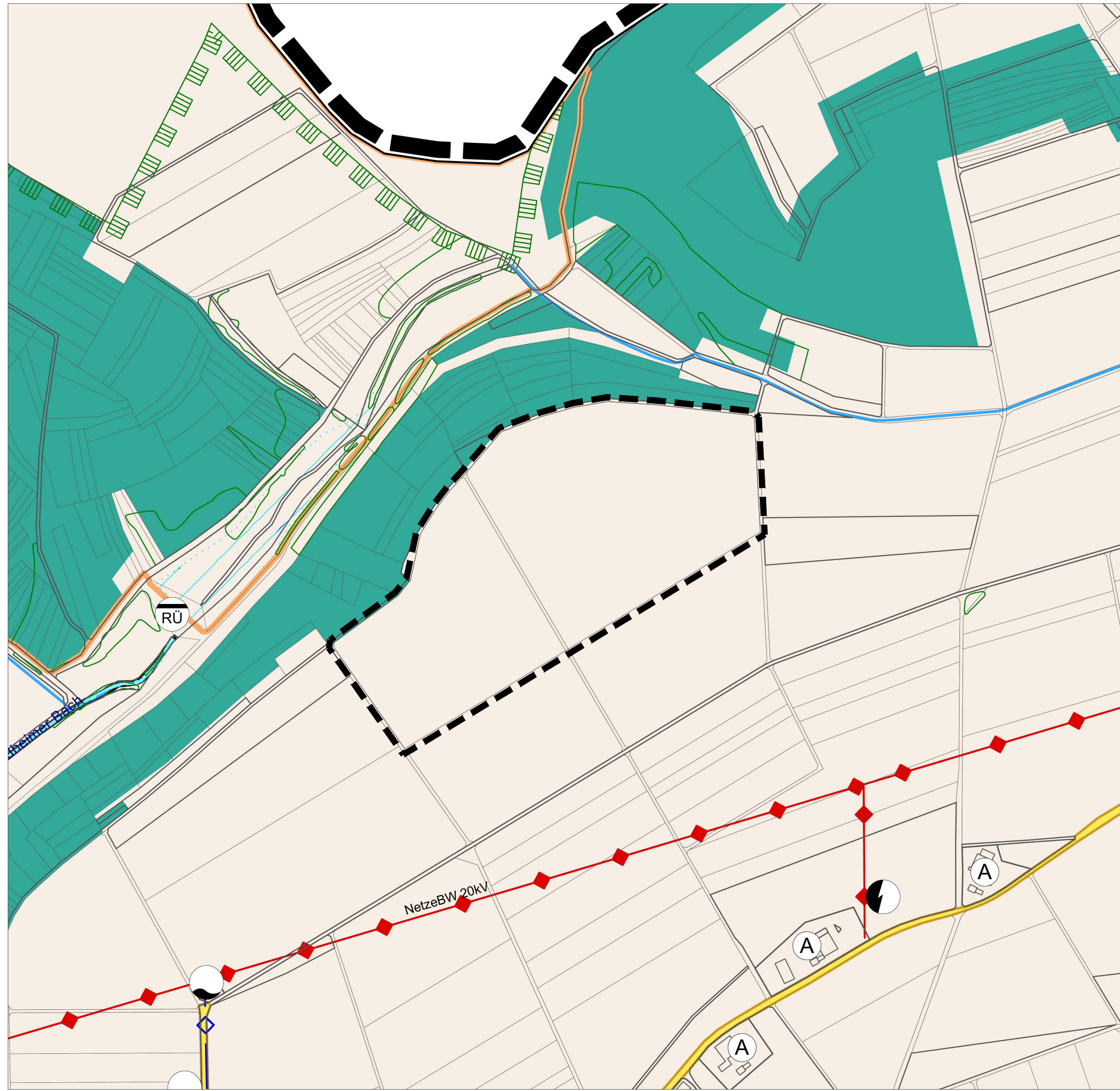
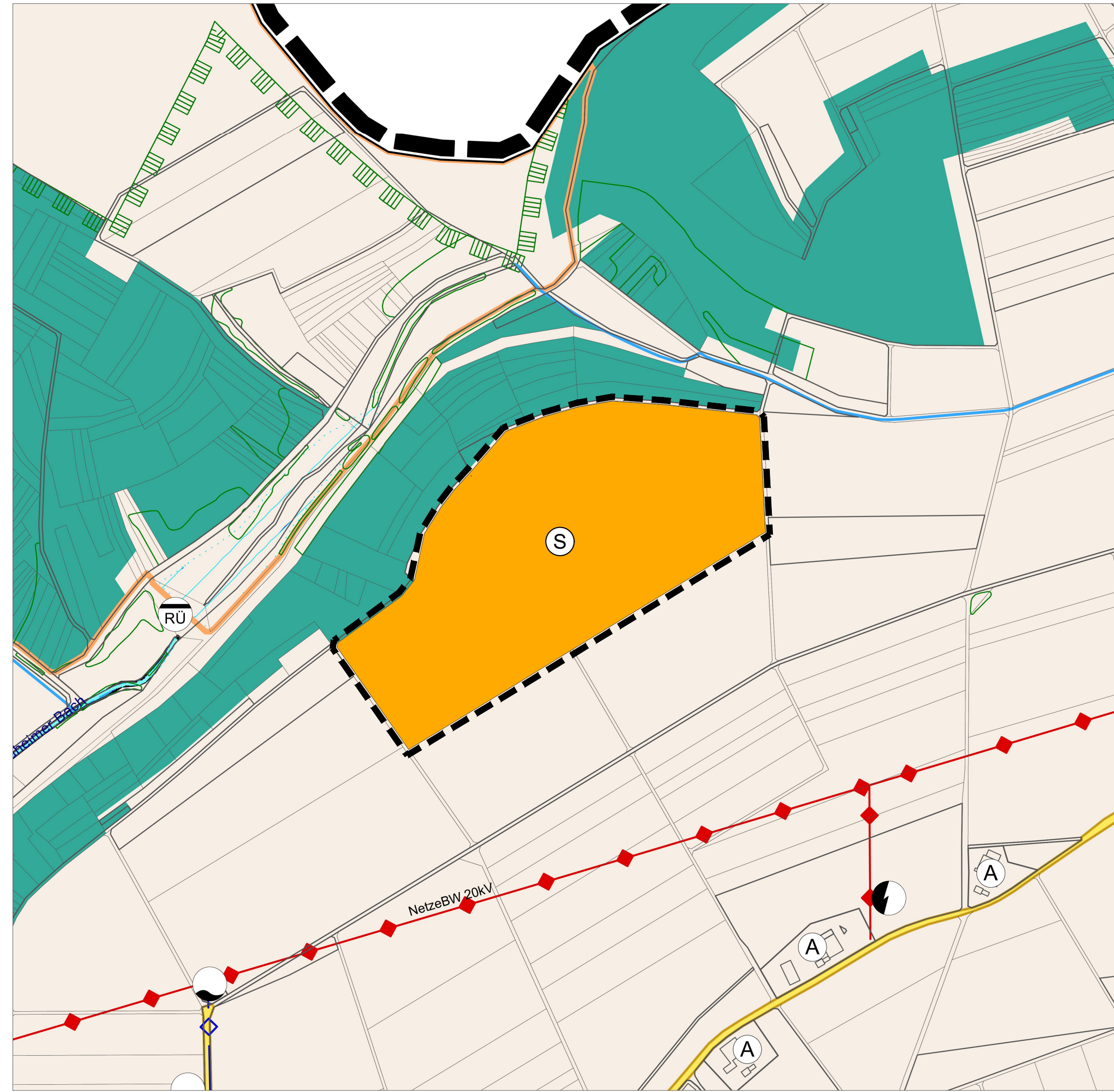


Darstellung des rechtswirksamen Flächennutzungsplanes des Gemeindeverwaltungsverbandes Hardheim-Walldürn in der Gemarkung Schweinberg



Darstellung der Änderung des Flächennutzungsplanes "Solarpark Schweinberg I" des Gemeindeverwaltungsverbandes Hardheim-Walldürn in der Gemarkung Schweinberg



Zeichenerklärung

Bauflächen
(§ 5 Abs. 2 Nr. 1 BauGB)

S Sonderbaufläche mit der Zweckbestimmung "Photovoltaikanlage"

Flächen für die Landwirtschaft
(§ 5 Abs. 2 Nr. 9a BauGB)

Flächen für die Landwirtschaft

Sonstige Planzeichen

--- Grenze des räumlichen Änderungsbereiches

Hinweis:

Die Planzeichen enthalten lediglich die Darstellungen, die im Rahmen der Änderung des Flächennutzungsplanes "Solarpark Schweinberg I" in der Gemarkung Schweinberg geändert werden.

Verfahrensablauf und Verfahrensvermerke

Aufstellungsbeschluss zur Änderung des Flächennutzungsplanes (§ 2 Abs. 1 BauGB) 13.04.2022

Ortsübliche Bekanntmachung des Aufstellungsbeschlusses (§ 2 Abs. 1 BauGB) _____

Ortsübliche Bekanntmachung der frühzeitigen Öffentlichkeitsbeteiligung (§ 3 Abs. 1 BauGB) _____

Frühzeitige Öffentlichkeitsbeteiligung (§ 3 Abs. 1 BauGB) vom: _____ bis: _____

Frühzeitige Beteiligung der Behörden (§ 4 Abs. 1 BauGB) vom: _____ bis: _____

Beschluss über das Ergebnis der frühzeitigen Öffentlichkeits- und Behördenbeteiligung; Abwägung der Anregungen sowie Beschluss zur öffentlichen Auslegung (§ 3 Abs. 2 BauGB) _____

Ortsübliche Bekanntmachung der öffentlichen Auslegung (§ 3 Abs. 2 BauGB) _____

Öffentliche Auslegung (§ 3 Abs. 2 BauGB) vom: _____ bis: _____

Beteiligung der Behörden (§ 4 Abs. 2 BauGB) vom: _____ bis: _____

Beschluss über das Ergebnis der öffentlichen Auslegung und der Behördenbeteiligung; Abwägung der Anregungen _____

Feststellungsbeschluss der Versammlung
Walldürn, den _____
Dienstsigel

.....
Meikel Dörr
(Verbandsvorsitzender)

Feststellungsbeschluss _____

Genehmigung der höheren Verwaltungsbehörde (§ 6 Abs. 1 BauGB)

Die Änderung des Flächennutzungsplanes wird hiermit ausgefertigt.

Walldürn, den _____
Dienstsigel

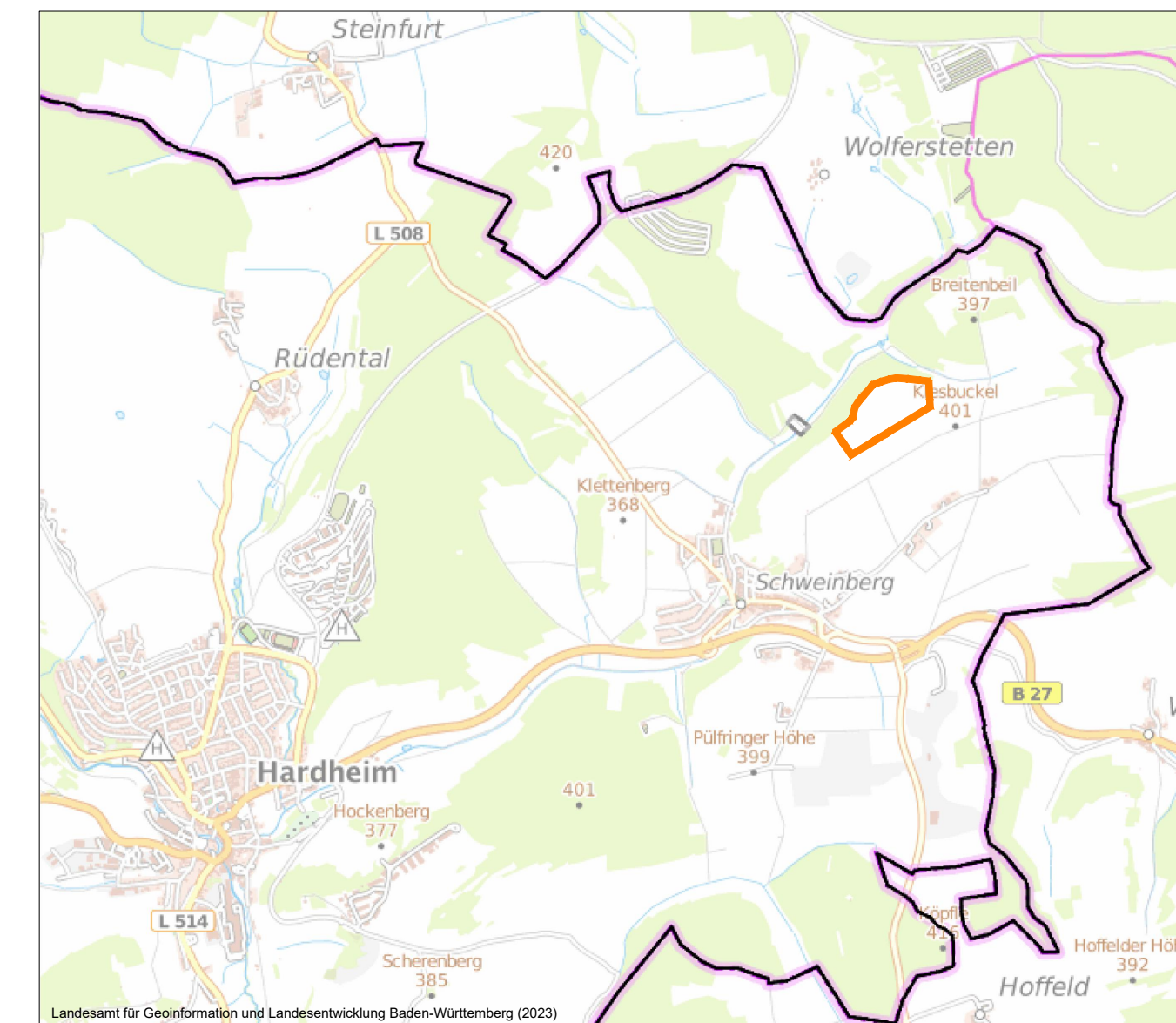
.....
Meikel Dörr
(Verbandsvorsitzender)

Ortsübliche Bekanntmachung des Feststellungsbeschlusses und der Genehmigung (§ 6 Abs. 5 BauGB) am _____

Mit dieser Bekanntmachung wurde die Änderung des Flächennutzungsplanes wirksam.

Walldürn, den _____
Dienstsigel

.....
Meikel Dörr
(Verbandsvorsitzender)



Übersichtslageplan M 1:10.000

Nr.	Datum	Änderung	Gezeichnet

JESTAEDT + PARTNER
Büro für Raum- und Umweltplanung
55130 Mainz • Göttelmannstr. 13B

Planungsträger: Gemeindeverwaltungsverband Hardheim-Walldürn Friedrich-Ebert-Str. 11 74731 Walldürn	Gezeichnet		Geprüft	
	Datum	Name	Datum	Name
Projekt: Änderung des FNP 2030 für den Bebauungsplan „Solarpark Schweinberg I“ in der Gemarkung Schweinberg im Parallelverfahren	19.01.2024	Ma	19.01.2024	Je
	Unterschrift			
	Format 841 mm x 594 mm			
	Maßstab 1 : 2.000			
Projekt-Nr. M 102-22		Karte Nr. 1		